



Руководитель организации
главный врач ОГБУЗ «ИГП № 6»
Зымин А.Я.
2014г.

ПАСПОРТ ДОСТУПНОСТИ
объекта социальной инфраструктуры (ОСИ)
№ 1

1. Общие сведения об объекте

- 1.1. Наименование (вид) объекта ОГБУЗ «Иркутская городская поликлиника № 6»
1.2. Адрес объекта 664049 г.Иркутск, мкр., Юбилейный 35 т.46-30-63
1.3. Сведения о размещении объекта: отдельно стоящее здание 2 этажа, без ограждения, 1330,4 кв.м.
1.4. Год постройки здания 1979 г. , последнего капитального ремонта _____
1.5. Дата предстоящих плановых ремонтных работ: текущего 2014г., капитального 2015 г.

сведения об организации, расположенной на объекте

- 1.6. Название организации (учреждения), (полное юридическое наименование – согласно Уставу, краткое наименование) Областное государственное бюджетное учреждение здравоохранения «Иркутская городская поликлиника № 6» ОГБУЗ «ИГП № 6»
1.7.Юридический адрес организации (учреждения) 664049 г.Иркутск, мкр.,Юбилейный, дом 35 т.46-30-63
1.8. Основание для пользования объектом (оперативное управление, аренда, собственность) - оперативное управление (свидетельство о гос.Рег.права № 588747 от 10 апреля 2007 года
1.9. Форма собственности (государственная, негосударственная) - государственная
1.10. Территориальная принадлежность (федеральная, региональная, муниципальная)- муниципальная
1.11. Вышестоящая организация (наименование) Министерство здравоохранения Иркутской области
1.12. Адрес вышестоящей организации, другие координаты 664003, г.Иркутск ул.Карла Маркса,д.29 т.24-09-94

2. Характеристика деятельности организации на объекте

- 2.1 Сфера деятельности (здравоохранение, образование, социальная защита, физическая культура и спорт, культура, связь и информация, транспорт, жилой фонд, потребительский рынок и сфера услуг, другое)
здравоохранение
2.2 Виды оказываемых услуг оказание амбулаторно-поликлинической помощи
2.3 Форма оказания услуг: (на объекте, с длительным пребыванием, в т.ч. проживанием, на дому, дистанционно) - на объекте, на дому
2.4 Категории обслуживаемого населения по возрасту: (дети, взрослые трудоспособного возраста, пожилые; все возрастные категории)- взрослые трудоспособного возраста, пожилые
2.5 Категории обслуживаемых инвалидов: К,Г,О,С,У
2.6 Плановая мощность: посещаемость (количество обслуживаемых в день), вместимость, пропускная способность
140 чел/ в смену
2.7 Участие в исполнении ИПР инвалида, ребенка-инвалида (да, нет) - да

3. Состояние доступности объекта для инвалидов и других маломобильных групп населения (МГН)

3.1 Путь следования к объекту пассажирским транспортом

(описать маршрут движения с использованием пассажирского транспорта)

До остановки «Болотная», «Областная больница» автобус № 80,55,57,80к,3, маршрутное такси № 18.

наличие адаптированного пассажирского транспорта к объекту нет

3.2 Путь к объекту от ближайшей остановки пассажирского транспорта:

3.2.1 расстояние до объекта от остановки транспорта 520 м

3.2.2 время движения (пешком) 10 – 15 мин

3.2.3 наличие выделенного от проезжей части пешеходного пути (да, нет) - нет

3.2.4 Перекрестки: нерегулируемые; регулируемые, со звуковой сигнализацией, таймером; - нерегулируемые

3.2.5 Информация на пути следования к объекту: акустическая, тактильная, визуальная; нет

3.2.6 Перепады высоты на пути: есть, нет (описать неровная дорога, движение вверх по наклонной, нет специально отведенного тротуара)

Их обустройство для инвалидов на коляске: да, нет

3.3 Вариант организации доступности ОСИ (формы обслуживания)*

№, № п/п	Категория инвалидов (вид нарушения)	Вариант организации доступности объекта
1.	Все категории инвалидов и МГН	
	<i>в том числе инвалиды:</i>	
2	передвигающиеся на креслах-колясках	«ВНД»
3	с нарушениями опорно-двигательного аппарата	«ДУ»
4	с нарушениями зрения	«ДУ»
5	с нарушениями слуха	«ДУ»
6	с нарушениями умственного развития	«ДУ»

* - указывается один из вариантов: «А», «Б», «ДУ», «ВНД»

3.4 Состояние доступности основных структурно-функциональных зон

№ п \п	Основные структурно-функциональные зоны объекта	Состояние доступности, в том числе для основных категорий инвалидов**
1	Территория, прилегающая к зданию (участок)	ДП-В
2	Вход (входы) в здание	ДЧ-И(Г, О, С, У)
3	Путь (пути) движения внутри здания (в т.ч. пути эвакуации)	ДЧ-И (Г, О, С, У)
4	Зона целевого назначения (целевого посещения объекта)	ДЧ-И(Г, О, С, У)
5	Санитарно-гигиенические помещения	ДЧ-И (Г, С, У)
6	Система информации на объекте (на всех зонах)	ДУ
7	Пути движения к объекту (от остановки транспорта)	ДП-В

* Указывается: ДП-В - доступно полностью всем; ДП-И (К, О, С, Г, У) – доступно полностью избирательно (указать категории инвалидов); ДЧ-В - доступно частично всем; ДЧ-И (К, О, С, Г, У) – доступно частично избирательно (указать категории инвалидов); ДУ - доступно условно. ВНД – временно недоступно

**3.5. Итоговое заключение о состоянии доступности ОСИ:
ДЧ-И (О, С, Г, У)**

4. Управленческое решение

4.1. Рекомендации по адаптации основных структурных элементов объекта

№ п \п	Основные структурно-функциональные зоны объекта	Рекомендации по адаптации объекта (вид работы)*
1	Территория, прилегающая к зданию (участок)	Текущий ремонт
2	Вход (входы) в здание	технические решения невозможны
3	Путь (пути) движения внутри здания (в т.ч. пути эвакуации)	технические решения невозможны
4	Зона целевого назначения (целевого посещения объекта)	Индивид. реш. с ТСП
5	Санитарно-гигиенические помещения	технические решения невозможны
6	Система информации на объекте (на всех зонах)	Индивид. реш. с ТСП
7	Пути движения к объекту (от остановки транспорта)	Текущий ремонт
8.	Все зоны и участки	Индивид. реш. с ТСП

*- указывается один из вариантов (видов работ): не нуждается; ремонт (текущий, капитальный); индивидуальное решение с ТСП; технические решения невозможны – организация альтернативной формы обслуживания

4.2. Период проведения работ с - 2014 года по 2020 годы
в рамках исполнения программы по доступности объектов для МГН

4.3. Ожидаемый результат (по состоянию доступности после работ по адаптации ДЧ-В
Оценка результата исполнения программы, плана (по состоянию доступности)

4.4. Для принятия решения **требуется, не требуется** (нужное подчеркнуть)

Имеется заключение уполномоченной организации о состоянии доступности объекта (наименование документа выдавшей его организации, дата), прилагается **Не имеется**

4.5. Информация размещена (обновлена) на Карте доступности субъекта Российской Федерации дата сайт «Жить вместе», 2014

5. Особые отметки

Паспорт сформирован на основании: Решения комиссии




1. Анкеты (информации об объекте) от « » январь 2014 г.
2. Акта обследования объекта: нет
3. Решения Комиссии от « » январь 2014 г.

Члены комиссии:

Главный врач

Зам.гл. врача по АХЧ

Инженер по Охране Труда


_____ А.Я.Кузьмин

_____ О.Д.Балаидина

_____ С.Д.Селиванов



ПАСПОРТ ДОСТУПНОСТИ
объекта социальной инфраструктуры (ОСИ)
№ 2

1. Общие сведения об объекте

- 1.1. Наименование (вид) объекта ОГБУЗ «Иркутская городская поликлиника № 6»
1.2. Адрес объекта 664049 г.Иркутск, мкр., Юбилейный 35 т.46-30-55
1.3. Сведения о размещении объекта:
- отдельно стоящее здание _____ этажей, _____ кв.м.
- часть здания _____ этажей (или на 1 и 2-м этаже в 5-ти этажном жилом доме), 1007,4 кв.м.
1.4. Год постройки здания 1979, последнего капитального ремонта _____
1.5. Дата предстоящих плановых ремонтных работ: текущего нет., капитального 2015г.

сведения об организации, расположенной на объекте

- 1.6. Название организации (учреждения), (полное юридическое наименование – согласно Уставу, краткое наименование) Областное государственное бюджетное учреждение здравоохранения «Иркутская городская поликлиника № 6» ОГБУЗ «ИГП № 6»
1.7. Юридический адрес организации (учреждения) 664049 г.Иркутск, мкр.,Юбилейный, дом 35 т.46-30-63
1.8. Основание для пользования объектом (оперативное управление, аренда, собственность) - оперативное управление (свидетельство о гос.Рег.права № 588748 от 10 апреля 2007 года
1.9. Форма собственности (государственная, негосударственная) - государственная.
1.10. Территориальная принадлежность (федеральная, региональная, муниципальная) - муниципальная
1.11. Вышестоящая организация (наименование) Министерство здравоохранения Иркутской области
1.12. Адрес вышестоящей организации, другие координаты 664003, г.Иркутск ул.Карла Маркса,д.29 т.24-09-94

2. Характеристика деятельности организации на объекте

- 2.1 Сфера деятельности (здравоохранение, образование, социальная защита, физическая культура и спорт, культура, связь и информация, транспорт, жилой фонд, потребительский рынок и сфера услуг, другое)
здравоохранение
2.2 Виды оказываемых услуг оказание амбулаторно-поликлинической помощи
2.3 Форма оказания услуг: (на объекте, с длительным пребыванием, в т.ч. проживанием, на дому, дистанционно)
2.4 Категории обслуживаемого населения по возрасту: (дети, взрослые трудоспособного возраста, пожилые; все возрастные категории)- взрослые трудоспособного возраста, пожилые;
2.5 Категории обслуживаемых инвалидов: инвалиды, передвигающиеся на коляске, инвалиды с нарушениями опорно-двигательного аппарата; нарушениями зрения, нарушениями слуха, нарушениями умственного развития
2.6 Плановая мощность: посещаемость (количество обслуживаемых в день), вместимость, пропускная способность
140 чел/в смену
2.7 Участие в исполнении ИПР инвалида, ребенка-инвалида (да, нет)- да

3. Состояние доступности объекта для инвалидов и других маломобильных групп населения (МГН)

3.1 Путь следования к объекту пассажирским транспортом

(описать маршрут движения с использованием пассажирского транспорта)

До остановки «Болотная», «Областная больница» автобус № 2,80,55,57,80к, 18.

наличие адаптированного пассажирского транспорта к объекту нет

3.2 Путь к объекту от ближайшей остановки пассажирского транспорта:

3.2.1 расстояние до объекта от остановки транспорта 620 м

3.2.2 время движения (пешком) 15 – 20 мин

3.2.3 наличие выделенного от проезжей части пешеходного пути (да, нет),

3.2.4 Перекрестки: нерегулируемые; регулируемые, со звуковой сигнализацией, таймером; нет

3.2.5 Информация на пути следования к объекту: акустическая, тактильная, визуальная; нет

3.2.6 Перепады высоты на пути: есть, нет (описать - неровная дорога, движение вверх по наклонной, нет специально отведенного тротуара)

Их обустройство для инвалидов на коляске: да, нет

3.3 Вариант организации доступности ОСИ (формы обслуживания)*

№№ п/п	Категория инвалидов (вид нарушения)	Вариант организации доступности объекта
1.	Все категории инвалидов и МГН	
	<i>в том числе инвалиды:</i>	
2	передвигающиеся на креслах-колясках	«ВНД»
3	с нарушениями опорно-двигательного аппарата	«ДУ»
4	с нарушениями зрения	«ДУ»
5	с нарушениями слуха	«ДУ»
6	с нарушениями умственного развития	«ДУ»

* - указывается один из вариантов: «А», «Б», «ДУ», «ВНД»

3.4 Состояние доступности основных структурно-функциональных зон

№ п/п	Основные структурно-функциональные зоны объекта	Состояние доступности, в том числе для основных категорий инвалидов**
1	Территория, прилегающая к зданию (участок)	ДП-В
2	Вход (входы) в здание	ДЧ-И(Г, О,С,У)
3	Путь (пути) движения внутри здания (в т.ч. пути эвакуации)	ДЧ-И (Г, О,С,У)
4	Зона целевого назначения (целевого посещения объекта)	ДЧ-И(Г, О,С,У)
5	Санитарно-гигиенические помещения	ДЧ-И (Г,С,У)
6	Система информации на объекте (на всех зонах)	ДУ
7	Пути движения к объекту (от остановки транспорта)	ДП-В

* Указывается: ДП-В - доступно полностью всем; ДП-И (К, О, С, Г, У) – доступно полностью избирательно (указать категории инвалидов); ДЧ-В - доступно частично всем; ДЧ-И (К, О, С, Г, У) – доступно частично избирательно (указать категории инвалидов); ДУ - доступно условно, ВНД – временно недоступно

**3.5. Итоговое заключение о состоянии доступности ОСИ:
ДЧ-И (О, С,Г,У)**

4. Управленческое решение

4.1. Рекомендации по адаптации основных структурных элементов объекта

№ п/п	Основные структурно-функциональные зоны объекта	Рекомендации по адаптации объекта (вид работы)*
1	Территория, прилегающая к зданию (участок)	Текущий ремонт
2	Вход (входы) в здание	технические решения невозможны
3	Путь (пути) движения внутри здания (в т.ч. пути эвакуации)	технические решения невозможны
4	Зона целевого назначения (целевого посещения объекта)	Индивид. реш. с ТСП
5	Санитарно-гигиенические помещения	технические решения невозможны
6	Система информации на объекте (на всех зонах)	Индивид. реш. с ТСП
7	Пути движения к объекту (от остановки транспорта)	Текущий ремонт
8.	Все зоны и участки	Индивид. реш. с ТСП

*- указывается один из вариантов (видов работ): не нуждается; ремонт (текущий, капитальный); индивидуальное решение с ТСП; технические решения невозможны – организация альтернативной формы обслуживания

4.2. Период проведения работ с - 2014 года по 2020 годы
в рамках исполнения программы по доступности объектов для МГН

4.3. Ожидаемый результат (по состоянию доступности после работ по адаптации ДУ
Оценка результата исполнения программы, плана (по состоянию доступности)

4.4. Для принятия решения требуется, не требуется (нужное подчеркнуть)

Имеется заключение уполномоченной организации о состоянии доступности объекта (наименование документа выдавшей его организации, дата). прилагается Не имеется

4.5. Информация размещена (обновлена) на Карте доступности субъекта Российской Федерации дата сайт «Жить вместе», 2014

5. Особые отметки

Паспорт сформирован на основании: Решения комиссии


1. Анкеты (информации об объекте) от «09» январь 2014 г.
2. Акта обследования объекта: нет
3. Решения Комиссии _____ от «09» январь 2014 г.


Члены комиссии:


Главный врач

Зам.гл. врача по АХЧ

Инженер по Охране Труда



А.Я.Кузьмин


О.Д.Баладина


С.Д.Селиванов